




Flächenwidmungsplan der Gemeinde  
Goldegg

**Teiländerung Zweiling**

Legende (nur Änderungsbereich)

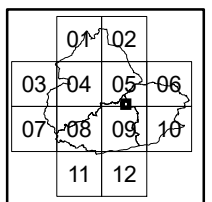
-  Planungsbereich
-  erweiterte Wohngebiete  
(§ 30 Abs 1 Z 2)
- ..L1** Kenntlichmachung Lärm
-  Befristung mit Index-Nummer  
(§ 27 Abs 7 bzw. § 29 Abs 2)

Übersichtsplan

M 1:2 000



Vermerk digitale Katastral-  
mappe (DKM): (c) Bundes-  
amt für Eich- und Ver-  
messungswesen in Wien



allee 42 landschaftsarchitekten gmbh & co kg  
ingenieurbüro für landschafts- und raumplanung  
hofhaymer allee 42 • 5020 salzburg  
t: +43 662 84 53 32 • f: dw-20  
m: office@allee42.at • www.allee42.at

GZ 410 FWTA 64/17-139  
Salzburg, am 21.01.2019