





Flächenwidmungsplan der Gemeinde  
Goldegg

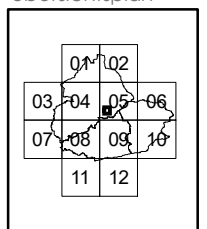
**Teiländerung Weng-Naglmayr**

Legende (nur Änderungsbereich)

- 
Planungsbereich
- 
erweiterte Wohngebiete  
(§ 30 Abs 1 Z 2)
- 
Planfreistellung von Flächen, für welche  
kein Bebauungsplan erforderlich ist
- 
Befristung mit Index-Nummer  
(§ 27 Abs 7 bzw. § 29 Abs 2)

M 1:2.000

Übersichtsplan



Vermerk digitale Katastral-  
mappe (DKM): (c) Bundes-  
amt für Eich- und Ver-  
messungswesen in Wien



allee42 landschaftsarchitekten gmbh & co kg  
ingenieurbüro für landschafts- und raumplanung  
hofhaymer allee 42 • 5020 salzburg  
t: +43 662 84 53 32 • f: dw-20  
m: office@allee42.at • www.allee42.at

GZ 415 FWTA 67/18-157  
Salzburg, am 02.08.2018